

Филиал публично-правовой компании "Роскадастр" по Челябинской области

полное наименование органа регистрации прав

Выписка из Единого государственного реестра недвижимости об объекте недвижимости

Сведения о характеристиках объекта недвижимости

На основании запроса от 17.12.2024, поступившего на рассмотрение 17.12.2024, сообщаем, что согласно записям Единого государственного реестра недвижимости:

Раздел 1 Лист 1

Земельный участок			
вид объекта недвижимости			
Лист № 1 раздела 1	Всего листов раздела 1: 3	Всего разделов: 7	Всего листов выписки: 10
17.12.2024г. № КУВИ-001/2024-305566623			
Кадастровый номер:	74:25:0303005:534		
Номер кадастрового квартала:	74:25:0303005		
Дата присвоения кадастрового номера:	10.07.2024		
Ранее присвоенный государственный учетный номер:	данные отсутствуют		
Местоположение:	Российская Федерация, Челябинская область, г Златоуст, ул Металлистов, восточнее земельного участка с кадастровым номером 74:25:0303005:209		
Площадь:	232 +/- 5		
Кадастровая стоимость, руб.:	127261.28		
Кадастровые номера расположенных в пределах земельного участка объектов недвижимости:	данные отсутствуют		
Кадастровые номера объектов недвижимости, из которых образован объект недвижимости:	данные отсутствуют		
Кадастровые номера образованных объектов недвижимости:	данные отсутствуют		
Категория земель:	Земли населенных пунктов		
Виды разрешенного использования:	Для ведения личного подсобного хозяйства (приусадебный земельный участок)		
Сведения о кадастровом инженере:	Мисюкова Ксения Владимировна, № 1249, в Ассоциация саморегулируемая организация "Балтийское объединение кадастровых инженеров", номер в государственном реестре СРО №005 от 16.08.2016 г., СНИЛС 15545285478, договор на выполнение кадастровых работ от 04.06.2024 № 0169300004524000011, дата завершения кадастровых работ: 20.06.2024		
Сведения о лесах, водных объектах и об иных природных объектах, расположенных в пределах земельного участка:	данные отсутствуют		
Сведения о том, что земельный участок полностью расположен в границах зоны с особыми условиями использования территории, территории объекта культурного наследия, публичного сервитута:	данные отсутствуют		



ДОКУМЕНТ ПОДПИСАН
ЭЛЕКТРОННОЙ ПОДПИСЬЮ

Сертификат: 009F0BDC181A023B64597F1E2579BEFB50

Владелец: ФЕДЕРАЛЬНАЯ СЛУЖБА ГОСУДАРСТВЕННОЙ
РЕГИСТРАЦИИ, КАДАСТРА И КАРТОГРАФИИ
Действителен: с 02.08.2024 по 26.10.2025

полное наименование должности

инициалы, фамилия

Земельный участок			
вид объекта недвижимости			
Лист № 2 раздела 1	Всего листов раздела 1: 3	Всего разделов: 7	Всего листов выписки: 10
17.12.2024г. № КУВИ-001/2024-305566623			
Кадастровый номер:		74:25:0303005:534	
Сведения о том, что земельный участок расположен в границах особой экономической зоны, территории опережающего развития, зоны территориального развития в Российской Федерации, игровой зоны:	данные отсутствуют		
Сведения о том, что земельный участок расположен в границах особо охраняемой природной территории, Байкальской природной территории и ее экологических зон, лесопарковом зеленом поясе, охотничьего угодья, лесничества:	данные отсутствуют		
Сведения о расположении земельного участка и (или) расположенного на нем объекта недвижимости в границах территории, в отношении которой принято решение о резервировании земель для государственных или муниципальных нужд:	данные отсутствуют		
Сведения о результатах проведения государственного земельного надзора:	данные отсутствуют		
Сведения о расположении земельного участка в границах территории, в отношении которой утвержден проект межевания территории:	данные отсутствуют		
Условный номер земельного участка:	данные отсутствуют		
Сведения о принятии акта и (или) заключении договора, предусматривающих предоставление в соответствии с земельным законодательством исполнительным органом государственным органом власти или органом местного самоуправления, находящегося в государственной или муниципальной собственности земельного участка для строительства наемного дома социального использования или наемного дома коммерческого использования:	данные отсутствуют		
Сведения о том, что земельный участок или земельные участки образованы на основании решения об изъятии земельного участка и (или) расположенного на нем объекта недвижимости для государственных или муниципальных нужд:	данные отсутствуют		
Сведения о том, что земельный участок образован из земель или земельного участка, государственная собственность на которые не разграничена:	Земельный участок образован из земель или земельного участка, государственная собственность на которые не разграничена. В соответствии с Федеральным законом от 25 октября 2001 г. № 137-ФЗ "О введении в действие Земельного кодекса Российской Федерации" орган Администрация Златоустовского городского округа уполномочен на распоряжение таким земельным участком.		



ДОКУМЕНТ ПОДПИСАН
ЭЛЕКТРОННОЙ ПОДПИСЬЮ


Сертификат: 009F0BDC181A023B64597F1E2579BEFB50

Владелец: ФЕДЕРАЛЬНАЯ СЛУЖБА ГОСУДАРСТВЕННОЙ
РЕГИСТРАЦИИ, КАДАСТРА И КАРТОГРАФИИ
Действителен: с 02.08.2024 по 26.10.2025

полное наименование должности

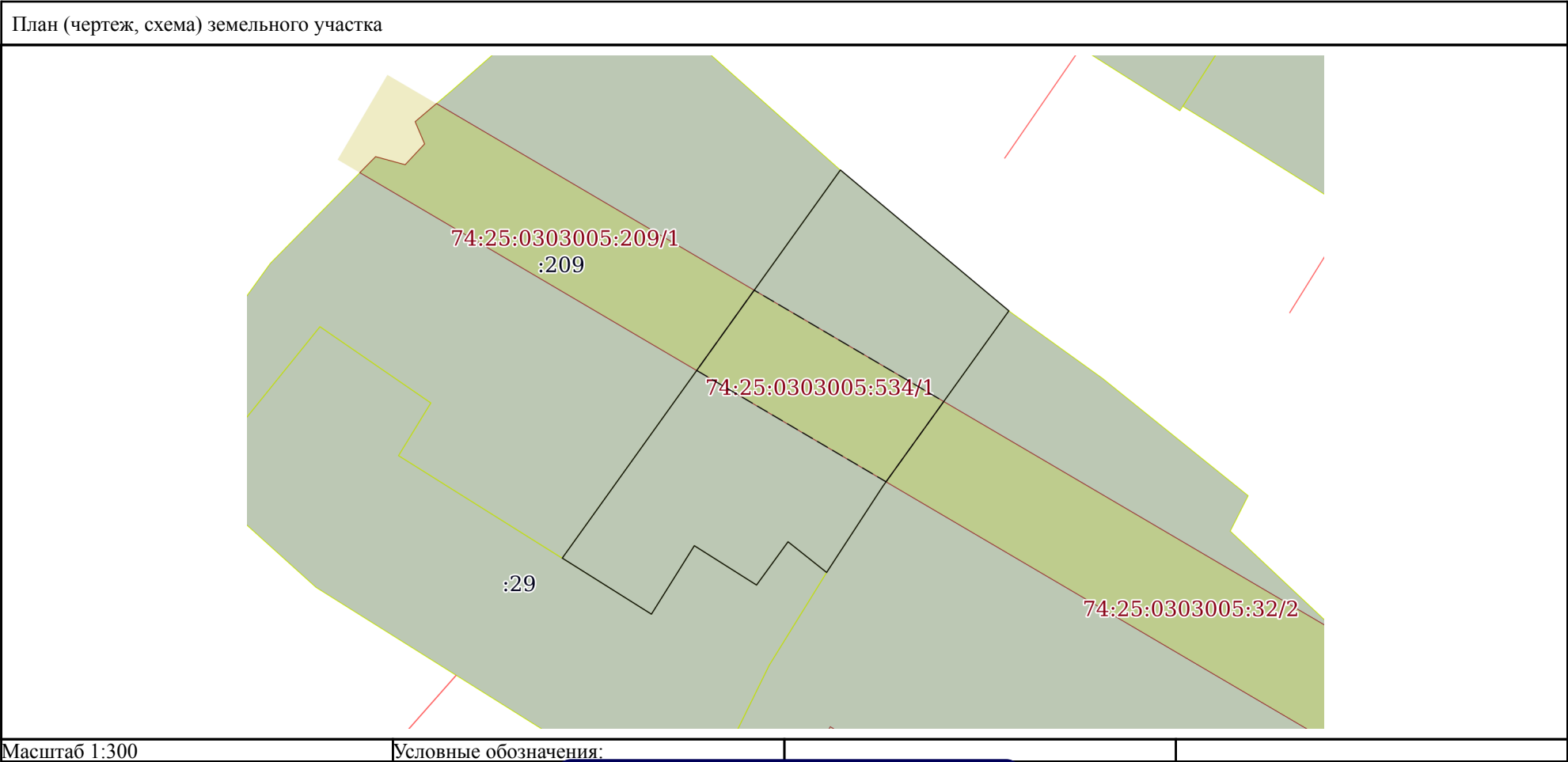
инициалы, фамилия

Земельный участок			
вид объекта недвижимости			
Лист № 3 раздела 1	Всего листов раздела 1: 3	Всего разделов: 7	Всего листов выписки: 10
17.12.2024г. № КУВИ-001/2024-305566623			
Кадастровый номер:		74:25:0303005:534	
Сведения о наличии земельного спора о местоположении границ земельных участков:		данные отсутствуют	
Статус записи об объекте недвижимости:		Сведения об объекте недвижимости имеют статус "актуальные"	
Особые отметки:		Сведения об ограничениях права на объект недвижимости, обременениях данного объекта, не зарегистрированных в реестре прав, ограничений прав и обременений недвижимого имущества: вид ограничения (обременения): ограничения прав на земельный участок, предусмотренные статьей 56 Земельного кодекса Российской Федерации; срок действия: с 10.07.2024; реквизиты документа-основания: доверенность от 20.01.2016 № 125 выдан: Открытое акционерное общество "Межрегиональная распределительная сетевая компания Урала"; договор аренды от 26.08.2016 № б/н выдан: ООО "Уралэнерготранс"; письмо "о ширине охранной зоны ЛЭП" от 11.10.2013 № 03/1287 выдан: Открытое акционерное общество "Межрегиональная распределительная сетевая компания Урала"; техническая документация на сооружение от 30.08.2005 № 756412:002:000023900 выдан: Златоустовское отделение Челябинского филиала ФГУП "Ростехинвентаризация"; сопроводительное письмо от 12.09.2016 № б/н выдан: Открытое акционерное общество "Межрегиональная распределительная сетевая компания Урала". Земельный участок подлежит снятию с государственного кадастрового учета по истечении пяти лет со дня его государственного кадастрового учета, если на него не будут зарегистрированы права. Сведения, необходимые для заполнения раздела: 2 - Сведения о зарегистрированных правах, отсутствуют.	
Получатель выписки:		ТУРОВА ЕЛЕНА ВЛАДИМИРОВНА, действующий(ая) на основании документа "" ОРГАН МЕСТНОГО САМОУПРАВЛЕНИЯ "КОМИТЕТ ПО УПРАВЛЕНИЮ ИМУЩЕСТВОМ ЗЛАТОУСТОВСКОГО ГОРОДСКОГО ОКРУГА"	

полное наименование должности	 ДОКУМЕНТ ПОДПИСАН ЭЛЕКТРОННОЙ ПОДПИСЬЮ Сертификат: 009F0BDC181A023B64597F1E2579BEFB50 Владелец: ФЕДЕРАЛЬНАЯ СЛУЖБА ГОСУДАРСТВЕННОЙ РЕГИСТРАЦИИ, КАДАСТРА И КАРТОГРАФИИ Действителен: с 02.08.2024 по 26.10.2025	инициалы, фамилия

Выписка из Единого государственного реестра недвижимости об объекте недвижимости
Описание местоположения земельного участка

Земельный участок			
вид объекта недвижимости			
Лист № 1 раздела 3	Всего листов раздела 3: 1	Всего разделов: 7	Всего листов выписки: 10
17.12.2024г. № КУВИ-001/2024-305566623			
Кадастровый номер:		74:25:0303005:534	



полное наименование должности	<div><p>ДОКУМЕНТ ПОДПИСАН ЭЛЕКТРОННОЙ ПОДПИСЬЮ</p><p>Сертификат: 009F0BDC181A023B64597F1E2579BEFB50</p><p>Владелец: ФЕДЕРАЛЬНАЯ СЛУЖБА ГОСУДАРСТВЕННОЙ РЕГИСТРАЦИИ, КАДАСТРА И КАРТОГРАФИИ</p><p>Действителен: с 02.08.2024 по 26.10.2025</p></div>		инициалы, фамилия

Выписка из Единого государственного реестра недвижимости об объекте недвижимости
Описание местоположения земельного участка

Земельный участок			
вид объекта недвижимости			
Лист № 1 раздела 3.1	Всего листов раздела 3.1: 1	Всего разделов: 7	Всего листов выписки: 10
17.12.2024г. № КУВИ-001/2024-305566623			
Кадастровый номер:		74:25:0303005:534	

Описание местоположения границ земельного участка							
№ п/п	Номер точки		Дирекционный угол	Горизонтальное проложение, м	Описание закрепления на местности	Кадастровые номера смежных участков	Сведения об адресах правообладателей смежных земельных участков
	начальная	конечная					
1	2	3	4	5	6	7	8
1	1.1.1	1.1.2	129°54.7`	11.16	данные отсутствуют	данные отсутствуют	данные отсутствуют
2	1.1.2	1.1.3	215°40.6`	10.96	данные отсутствуют	74:25:0303005:32	данные отсутствуют
3	1.1.3	1.1.4	213°6.9`	5.25	данные отсутствуют	74:25:0303005:32	данные отсутствуют
4	1.1.4	1.1.5	308°31.0`	2.51	данные отсутствуют	74:25:0303005:29	данные отсутствуют
5	1.1.5	1.1.6	216°1.6`	2.72	данные отсутствуют	74:25:0303005:29	данные отсутствуют
6	1.1.6	1.1.7	302°19.8`	3.74	данные отсутствуют	74:25:0303005:29	данные отсутствуют
7	1.1.7	1.1.8	212°3.9`	4.11	данные отсутствуют	74:25:0303005:29	данные отсутствуют
8	1.1.8	1.1.9	302°10.6`	5.35	данные отсутствуют	74:25:0303005:29	данные отсутствуют
9	1.1.9	1.1.1	35°36.5`	24.27	данные отсутствуют	74:25:0303005:209	данные отсутствуют

полное наименование должности	<div><div>ДОКУМЕНТ ПОДПИСАН ЭЛЕКТРОННОЙ ПОДПИСЬЮ</div><div>Сертификат: 009F0BDC181A023B64597F1E2579BEFB50 Владелец: ФЕДЕРАЛЬНАЯ СЛУЖБА ГОСУДАРСТВЕННОЙ РЕГИСТРАЦИИ, КАДАСТРА И КАРТОГРАФИИ Действителен: с 02.08.2024 по 26.10.2025</div></div>	инициалы, фамилия

Выписка из Единого государственного реестра недвижимости об объекте недвижимости
Описание местоположения земельного участка


Земельный участок			
вид объекта недвижимости			
Лист № 1 раздела 3.2	Всего листов раздела 3.2: 1	Всего разделов: 7	Всего листов выписки: 10
17.12.2024г. № КУВИ-001/2024-305566623			
Кадастровый номер:		74:25:0303005:534	

Сведения о характерных точках границы земельного участка				
Система координат МСК-74				
Номер точки	Координаты, м		Описание закрепления на местности	Средняя квадратичная погрешность определения координат характерных точек границ земельного участка, м
	X	Y		
1	2	3	4	5
1	609597.16	2211027.14	-	0.1
2	609590	2211035.7	-	0.1
3	609581.1	2211029.31	-	0.1
4	609576.7	2211026.44	-	0.1
5	609578.26	2211024.48	-	0.1
6	609576.06	2211022.88	-	0.1
7	609578.06	2211019.72	-	0.1
8	609574.58	2211017.54	-	0.1
9	609577.43	2211013.01	-	0.1
1	609597.16	2211027.14	-	0.1

полное наименование должности		<div><p>ДОКУМЕНТ ПОДПИСАН ЭЛЕКТРОННОЙ ПОДПИСЬЮ</p><p>Сертификат: 009F0BDC181A023B64597F1E2579BEFB50</p><p>Владелец: ФЕДЕРАЛЬНАЯ СЛУЖБА ГОСУДАРСТВЕННОЙ РЕГИСТРАЦИИ, КАДАСТРА И КАРТОГРАФИИ</p><p>Действителен: с 02.08.2024 по 26.10.2025</p></div>	инициалы, фамилия


Выписка из Единого государственного реестра недвижимости об объекте недвижимости
Сведения о частях земельного участка

Земельный участок			
вид объекта недвижимости			
Лист № 1 раздела 4	Всего листов раздела 4: 1	Всего разделов: 7	Всего листов выписки: 10
17.12.2024г. № КУВИ-001/2024-305566623			
Кадастровый номер:		74:25:0303005:534	
План (чертеж, схема) части земельного участка		Учетный номер части: 74:25:0303005:534/1	
<div></div>			
Масштаб 1:100	Условные обозначения:		

полное наименование должности		ДОКУМЕНТ ПОДПИСАН ЭЛЕКТРОННОЙ ПОДПИСЬЮ	инициалы, фамилия
	Сертификат: 009F0BDC181A023B64597F1E2579BEFB50		
	Владелец: ФЕДЕРАЛЬНАЯ СЛУЖБА ГОСУДАРСТВЕННОЙ РЕГИСТРАЦИИ, КАДАСТРА И КАРТОГРАФИИ Действителен: с 02.08.2024 по 26.10.2025		

Выписка из Единого государственного реестра недвижимости об объекте недвижимости
Сведения о частях земельного участка

Земельный участок			
вид объекта недвижимости			
Лист № 1 раздела 4.1	Всего листов раздела 4.1: 2	Всего разделов: 7	Всего листов выписки: 10
17.12.2024г. № КУВИ-001/2024-305566623			
Кадастровый номер:		74:25:0303005:534	
Учетный номер части	Площадь, м2	Содержание ограничения в использовании или ограничения права на объект недвижимости или обременения объекта недвижимости	
1	2	3	
74:25:0303005:534/1	56	74:25-6.354	
	Весь	<p>вид ограничения (обременения): ограничения прав на земельный участок, предусмотренные статьей 56 Земельного кодекса Российской Федерации; Срок действия: не установлен; реквизиты документа-основания: доверенность от 20.01.2016 № 125 выдан: Открытое акционерное общество "Межрегиональная распределительная сетевая компания Урала"; договор аренды от 26.08.2016 № б/н выдан: ООО "Уралэнерготранс"; письмо "о ширине охранной зоны ЛЭП" от 11.10.2013 № 03/1287 выдан: Открытое акционерное общество "Межрегиональная распределительная сетевая компания Урала"; техническая документация на сооружение от 30.08.2005 № 756412:002:000023900 выдан: Златоустовское отделение Челябинского филиала ФГУП "Ростехинвентаризация"; сопроводительное письмо от 12.09.2016 № б/н выдан: Открытое акционерное общество "Межрегиональная распределительная сетевая компания Урала"; Содержание ограничения (обременения): Ограничения установлены Постановлением Правительства РФ от 24.02.2009г. № 160: 8. В охр. зонах запрещается осуществлять любые действия, которые могут нарушить безопасную работу объектов эл. сет. хоз-ва, в том числе привести к их повреждению или уничтожению, и (или) повлечь причинение вреда жизни, здоровью граждан и имуществу физ. или юр. лиц, а также повлечь нанесение экологического ущерба и возникновение пожаров, в том числе: набрасывать на провода и опоры ЛЭП посторонние предметы, а также подниматься на опоры ЛЭП; размещать любые объекты и предметы (материалы) в пределах созданных в соответствии с требованиями нормативно-технических документов проходов и подъездов для доступа к объектам эл. сет. хоз-ва, а также проводить любые работы и возводить сооружения, которые могут препятствовать доступу к объектам эл. сет. хоз-ва, без создания необходимых для такого доступа проходов и подъездов; находиться в пределах огороженной территории и помещениях распределительных устройств и подстанций, открывать двери и люки распределительных устройств и подстанций, производить переключения и подключения в эл. сетях (указанное требование не распространяется на работников, занятых выполнением разрешенных в установленном порядке работ), разводить огонь в пределах охр. зон вводных и распределительных устройств, подстанций, ЛЭП, а также в охр. зонах кабельных ЛЭП; размещать свалки; производить работы ударными механизмами, сбрасывать тяжести массой свыше 5 т, производить сброс и слив едких и коррозионных веществ и ГСМ (в охр. зонах подземных кабельных ЛЭП). 10. В пределах охр. зон без письменного решения о согласовании сетевых организаций юр.и физ. лицам запрещаются: строительство, кап. ремонт, реконструкция или снос</p>	




ДОКУМЕНТ ПОДПИСАН
ЭЛЕКТРОННОЙ ПОДПИСЬЮ

Сертификат: 009F0BDC181A023B64597F1E2579BEFB50
Владелец: ФЕДЕРАЛЬНАЯ СЛУЖБА ГОСУДАРСТВЕННОЙ
РЕГИСТРАЦИИ, КАДАСТРА И КАРТОГРАФИИ
Действителен: с 02.08.2024 по 26.10.2025

полное наименование должности	инициалы, фамилия
-------------------------------	-------------------

Земельный участок			
вид объекта недвижимости			
Лист № 2 раздела 4.1	Всего листов раздела 4.1: 2	Всего разделов: 7	Всего листов выписки: 10
17.12.2024г. № КУВИ-001/2024-305566623			
Кадастровый номер:		74:25:0303005:534	


	<p>зданий и сооружений; горные, взрывные, мелиоративные работы, в том числе связанные с временным затоплением земель; посадка и вырубка деревьев и кустарников; дноуглубительные, землечерпальные и погрузочно-разгрузочные работы, добыча рыбы, других водных животных и растений придонными орудиями лова, устройство водопоев, колка и заготовка льда (в охр. зонах подводных кабельных ЛЭП); проход судов, у которых расстояние по вертикали от верхнего крайнего габарита с грузом или без груза до нижней точки провеса проводов переходов ЛЭП через водоемы менее мин. допустимого расстояния, в том числе с учетом макс. уровня подъема воды при паводке; проезд машин и механизмов, имеющих общую высоту с грузом или без груза от поверхности дороги более 4,5 м; земляные работы на глубине более 0,3 м (на вспахиваемых землях на глубине более 0,45 м), а также планировка грунта (в охр. зонах подземных кабельных ЛЭП); полив с-х культур в случае, если высота струи воды может составить свыше 3 м; полевые с-х работы с применением с-х машин и оборудования высотой более 4 м или полевые с-х работы, связанные с вспашкой земли (в охр. зонах кабельных ЛЭП). 11. В охр. зонах, установленных для объектов эл. сет. хоз-ва напряжением до 1000 вольт, помимо действий, предусмотренных п.10 настоящих Правил, без письменного решения о согласовании сетевых организаций запрещается: размещать детские и спорт. площадки, стадионы, рынки, торговые точки, полевые станы, загоны для скота, гаражи и стоянки всех видов машин и механизмов, садовые, огородные и дачные земельные участки, объекты садоводческих, огороднических или дачных некоммерческих объединений, объекты жил. строительства, в том числе индивидуального; складировать или размещать хранилища любых, в том числе ГСМ; устраивать причалы для стоянки судов, барж и плавучих кранов, бросать якоря с судов и осуществлять их проход с отданными якорями, цепями, лотами, волокушами и тралами (в охр. зонах подводных кабельных ЛЭП).; Реестровый номер границы: 74:25-6.354; Вид объекта реестра границ: Зона с особыми условиями использования территории; Вид зоны по документу: Охранная зона - сооружение - воздушная электролиния, литера объекта: 514-532; Тип зоны: Охранная зона инженерных коммуникаций; Номер: 2</p>
--	---

		ДОКУМЕНТ ПОДПИСАН ЭЛЕКТРОННОЙ ПОДПИСЬЮ	
Сертификат: 009F0BDC181A023B64597F1E2579BEFB50		Владелец: ФЕДЕРАЛЬНАЯ СЛУЖБА ГОСУДАРСТВЕННОЙ РЕГИСТРАЦИИ, КАДАСТРА И КАРТОГРАФИИ	
полное наименование должности		Действителен: с 02.08.2024 по 26.10.2025	инициалы, фамилия

Выписка из Единого государственного реестра недвижимости об объекте недвижимости
Сведения о частях земельного участка

Земельный участок			
вид объекта недвижимости			
Лист № 1 раздела 4.2	Всего листов раздела 4.2: 1	Всего разделов: 7	Всего листов выписки: 10
17.12.2024г. № КУВИ-001/2024-305566623			
Кадастровый номер:		74:25:0303005:534	

Сведения о характерных точках границы части (частей) земельного участка				
Учетный номер части: 74:25:0303005:534/1				
Система координат				
Номер точки	Координаты, м		Описание закрепления на местности	Средняя квадратичная погрешность определения координат характерных точек границ земельного участка, м
	X	Y		
1	2	3	4	5
1	609581.31	2211029.46	-	-
2	609586.97	2211019.84	-	-
3	609591.05	2211022.76	-	-
4	609585.39	2211032.39	-	-
1	609581.31	2211029.46	-	-

полное наименование должности		<div><p>ДОКУМЕНТ ПОДПИСАН ЭЛЕКТРОННОЙ ПОДПИСЬЮ</p><p>Сертификат: 009F0BDC181A023B64597F1E2579BEFB50</p><p>Владелец: ФЕДЕРАЛЬНАЯ СЛУЖБА ГОСУДАРСТВЕННОЙ РЕГИСТРАЦИИ, КАДАСТРА И КАРТОГРАФИИ</p><p>Действителен: с 02.08.2024 по 26.10.2025</p></div>	инициалы, фамилия